


# Inglewood Basketball and Entertainment Center (IBEC): Response to Comments

Mindala Wilcox

Sun 6/7/2020 1:38 PM

To: ibecproject <ibecproject@cityofinglewood.org>;

 2 attachments

2020.06.17 PC Hearing Notice\_English.pdf; 2020.06.17 PC Hearing Notice\_Spanish.pdf;

Thank you for your comments on the Draft Environmental Impact Report (DEIR) for the Inglewood Basketball and Entertainment Center. A response to your comments has been provided in the Final Environmental Impact Report (FEIR) which can be found on the following webpage:

<https://www.cityofinglewood.org/1036/Murphys-Bowl-Proposed-NBA-Arena>

Also attached to this email for your reference is the Planning Commission public hearing notice for June 17, 2020.

Respectfully,

**Mindy Wilcox, AICP** : Planning Manager : City of Inglewood  
Economic and Community Development Department

Planning Division : One Manchester Boulevard : Inglewood, CA 90301

V(310) 412-5230 : [mwilcox@cityofinglewood.org](mailto:mwilcox@cityofinglewood.org)

**E**XCELLENCE in Public Service. **C**OMMITMENT to Problem Solving. **D**ETERMINATION to Succeed.



PLEASE CONSIDER THE ENVIRONMENT BEFORE PRINTING THIS EMAIL.



## PUBLIC HEARING

**NOTICE IS HEREBY GIVEN** that the Planning Commission of the City of Inglewood, California, will hold a public hearing on **Wednesday, June 17, 2020 at the hour of 7:00 p.m.**, to consider the following matters associated with the Inglewood Basketball and Entertainment Center (IBEC) that includes an arena calculated to promote the enjoyment and recreation of the public by providing access to the City's residents in the form of spectator sports, specifically basketball, with up to 18,000 fixed seats to host National Basketball Association (NBA) games, and with up to 500 additional temporary seats for other events such as family shows, concerts, corporate and community events, and other sporting events; an up to 85,000-square foot team practice and athletic training facility; up to 71,000 square feet of LA Clippers office space; an up to 25,000-square foot sports medicine clinic; up to 63,000 square feet of ancillary and related arena uses including retail and dining; an outdoor plaza adjacent to the arena; parking facilities; relocation of a City of Inglewood groundwater well; a limited-service hotel; and various circulation, infrastructure, and other ancillary uses (the Project):

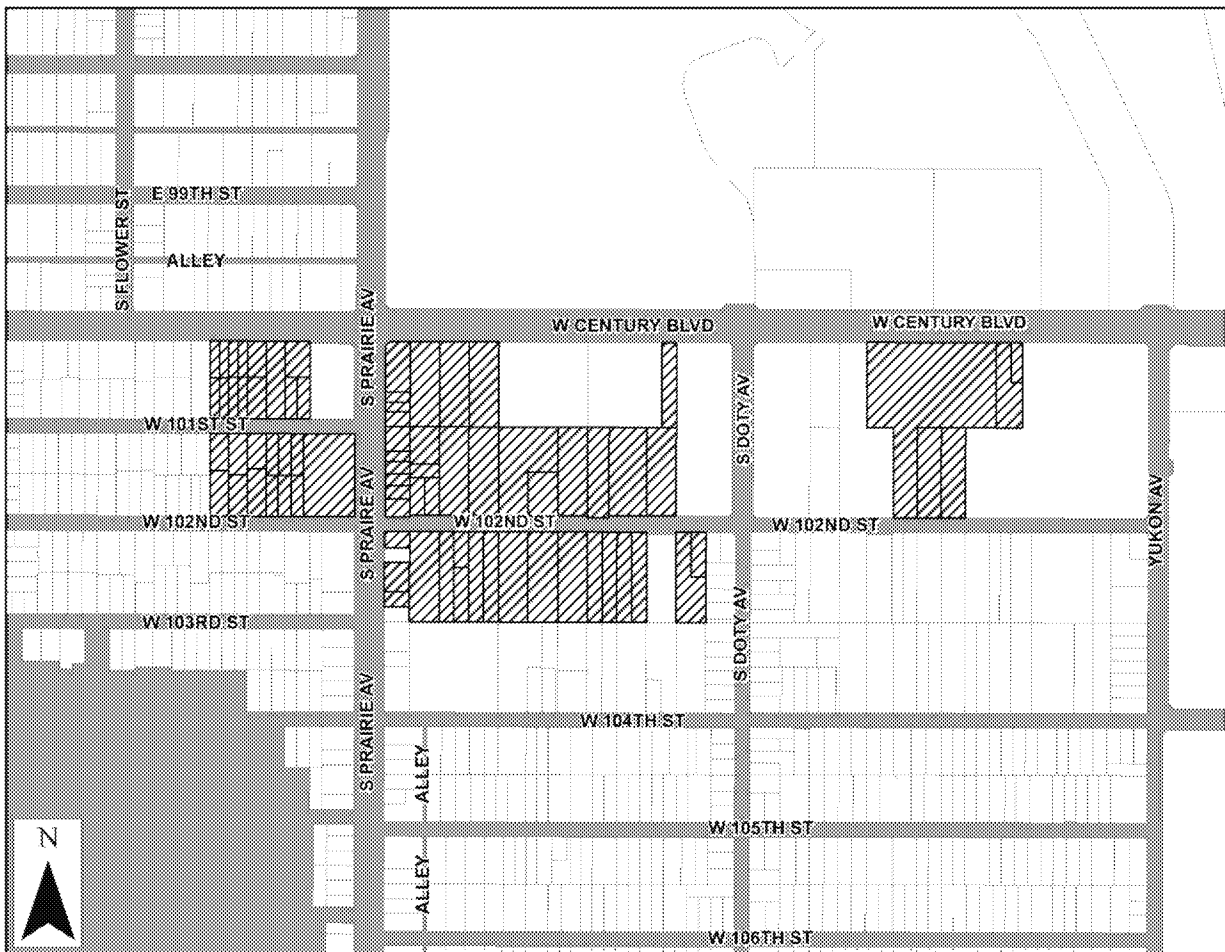
1. **Certification of the Project Environmental Impact Report No. EA-EIR-2020-045, State Clearinghouse No.: SCH2018021056**, and adoption of a Mitigation Monitoring Reporting Program, and California Environmental Quality Act (CEQA) Findings and Statement of Overriding Considerations.
2. **General Plan Amendment No. 2020-003** to modify the Land Use Element, Circulation Element, and Safety Element of the Inglewood General Plan with conforming map and text changes to reflect the plan for the Proposed Project, including:
  - a. Redesignation of certain properties in the Land Use Element from Commercial to Industrial;
  - b. Addition of specific reference to sports and entertainment facilities and related and ancillary uses on properties in the Industrial land use designation text;
  - c. Updating Circulation Element maps and text to reflect vacation of portions of West 101st Street and West 102nd Street and to show the location of the Proposed Project; and
  - d. Updating Safety Element map to reflect the relocation of the municipal water well and related infrastructure.
3. **Specific Plan Amendment No. 2020-001** to amend the Inglewood International Business Park Specific Plan to exclude properties within the Project Site from the Specific Plan Area.
4. **Zoning Code Amendment No. 2020-002** to Chapter 12 of the Inglewood Municipal Code to establish regulations for the Sports and Entertainment Overlay Zone, including text amendments to create an overlay zone establishing development standards including standards for height, setbacks, street frontage, and lot size, permitted uses, signage, parking and loading, public art, design review process under the Proposed Project SEC Development Guidelines (discussed under #6, below), addressing parcel map procedures, and other land use controls.
5. **Zone Change No. 2020-001** to apply the Sports and Entertainment (SE) Overlay Zone on the entire Project Site, and Rezone certain parcels in the Project Site to conform with the existing General Plan Land Use Designation.
6. **Sports and Entertainment Complex Design Guidelines and Infrastructure Plan (SEC Development Guidelines)**, including:

- a. Implementation and Administration,
- b. Design Guidelines, and
- c. Infrastructure Plan.

The SEC Development Guidelines will address certain design elements, including building orientation, massing, design and materials, plaza treatments, landscaping and lighting design, parking and loading design, pedestrian circulation, signage and graphics, walls, fences and screening, sustainability features, and similar elements.

**7. Development Agreement between Murphy's Bowl LLC and the City** for the development of a Sports and Entertainment Complex, addressing community benefits and vesting entitlements for the Project.

You are receiving this notice because you own property in or within 500 feet of the Project Site, you requested notice, or are a Local Agency required to receive notice under Government Code 65091. A copy of this notice will also be published in a newspaper of general circulation, and posted at City Hall. Below is a map of the Project Site.



The Project Site includes properties with the following Assessor Identification Numbers:

ADDRESS	AIN
3915 W 102nd St	4032001048
3843 W 102nd St	4032002915
3901 W 102nd St	4032001902
3851 W 102nd St	4032002916
3821 W 102nd St	4032002917
3822 W Century Blvd	4032002913
3921 W 102nd St	4032001911
3930 W Century Blvd	4032001913
3831 W 102nd St	4032002914
3665 W 102nd St	4032003912
3700 W Century Blvd	4032003914
No Address	4032004914
3922 W Century Blvd	4032001912
3703 W 102nd St	4032003915
NO ADDRESS	4032004913
3832 W 102nd St	4032007903
3850 W 102nd St	4032007905
3836 W 102nd St	4032007901
No Address	4032008034
3812 W 102nd St	4032007904
3818 W 102nd St	4032007900
3844 W 102nd St	4032007902
3838 W 102nd St	4032007035
3926 W 102nd St	4032008901
3936 W 102nd St	4032008908
3910 W 102nd St	4032008900
3900 W 102nd St	4032008902
3930 W 102nd St	4032008904
3920 W 102nd St	4032008905
3941 W 102nd St	4032001909
3939 W 102nd St	4032001903
4040 W Century Blvd	4034004905
4043 W 101st Street	4034004906
4037 W 101st Street	4034004901
4042 W Century Blvd	4034004908
4033 W 101st Street	4034004911
4045 W 101st Street	4034004900
4046 W Century Blvd	4034004907

ADDRESS	AIN
10108 S Prairie Ave	4032001908
No Address	4032001900
10116 S Prairie Ave	4032001904
10112 S Prairie Ave	4032001907
10104 S Prairie Ave	4032001910
No Address	4032001006
No Address	4032001901
10022 S Prairie Ave	4032001005
10020 S Prairie Ave	4032001906
10004 S Prairie Ave	4032001039
10200 S Prairie Ave	4032008001
3940 W 102nd St	4032008907
4018 W 101st Street	4034005905
4015 W 101st Street	4034004904
3947 W 102nd St	4032001905
3940 W Century Blvd	4032001049
4020 W Century Blvd	4034004912
No Address	4032001033
10117 S Prairie Ave	4034005900
4039 W 101st Street	4034004903
4026 W Century Blvd	4034004913
4036 W Century Blvd	4034004910
4044 W 101st Street	4034005910
4019 W 101st Street	4034004902
4032 W Century Blvd	4034004909
4031 W 102nd Street	4034005904
4025 W 102nd Street	4034005907
4022 W 101st Street	4034005912
4030 W 101st Street	4034005901
4037 W 102nd Street	4034005903
4036 W 101st Street	4034005909
4026 W 101st Street	4034005911
4023 W 102nd Street	4034005906
4043 W 102nd Street	4034005902
4019 W 102nd Street	4034005908
10220 S Prairie Ave	4032008903
10212 S Prairie Ave	4032008035

**FURTHER NOTICE IS HEREBY GIVEN REGARDING PUBLIC PARTICIPATION** that due to the existing COVID-19 health emergency, and pursuant to the Governor's Executive Order N-29-20 (<https://www.gov.ca.gov/wp-content/uploads/2020/03/3.17.20-N-29-20-EO.pdf>), suspending certain requirements of the Brown Act, members of the public can access this meeting and make public comments in the following ways:

**Viewing and Listening to Meeting:** Live on-line, with audio and limited video, at <https://www.facebook.com/cityofinglewood/>

**Viewing and Listening to Meeting:** On Spectrum Cable Local Channel 35 with audio and limited video. Please check with your cable provider for details.

**Written Public Comments:** Members of the public can submit comments for consideration by the Planning Commission by sending them to [ibecproject@cityofinglewood.org](mailto:ibecproject@cityofinglewood.org) or via mail to One West Manchester Blvd., Inglewood, CA 90301. To ensure distribution to the members of the Planning Commission prior to consideration of the agenda, comments must be received prior to 12:00 P.M. on the day

of the meeting. Those comments, as well as any comments received after 12:00 P.M. and prior to close of the public hearing, will be distributed to the members of the Planning Commission and will be made part of the official public record of the meeting.

***Listening to Meeting and Oral Public Comments:*** Members of the public can participate in the meeting telephonically to listen and make comments. The meeting's telephone number and access code will be provided no later than 72 hours before the meeting on the meeting agenda published at the following link:

<https://www.cityofinglewood.org/AgendaCenter/Planning-Commission-4>

A Final Environmental Impact Report has been prepared under the California Environmental Quality Act, a copy of which is available for public review online at the following link:

<https://www.cityofinglewood.org/1036/Murphys-Bowl-Proposed-NBA-Arena>

And at the following physical location:

Inglewood City Hall  
Information Desk  
One West Manchester Boulevard, 1st Floor  
Inglewood, CA 90301

The Planning Commission will be asked to make a recommendation regarding the public hearing items. In making recommendations for the public hearing items they must also make an environmental determination for the public hearing items.

Pursuant to Government Code Section 65009, if you challenge the proposed environmental documents, Zoning actions, General Plan Amendment, Specific Plan Amendment, SEC Development Guidelines, or Development Agreement in court, you may be limited to raising only those issues you or someone else raised at the public hearing described in this notice, or in written correspondence delivered to the Planning Commission at, or prior to, the public hearing.

If you will require special accommodations, due to a disability, please contact the Planning Division at (310) 412-5230 or [elane@cityofinglewood.org](mailto:elane@cityofinglewood.org), One Manchester Boulevard, Fourth Floor, Inglewood City Hall, Inglewood, CA 90301. All requests for special accommodations must be received 48 hours prior to the day of the hearing(s).

INGLEWOOD PLANNING COMMISSION  
Larry Springs, Chairperson

*In the event that this Special Planning Commission meeting is not held, or is concluded prior to public hearing items being considered, the public hearing will automatically be continued to the next regularly scheduled Planning Commission meeting or as otherwise determined by the Planning Commission.*

DATE OF POSTING: JUNE 4, 2020



## AUDIENCIA PÚBLICA

**SE DA AVISO QUE** la Comisión de Planificación de la Ciudad de Inglewood, California, llevará a cabo una audiencia pública el **miércoles 17 de junio de 2020 a la hora de las 7:00 pm**, para considerar los siguientes asuntos asociados con el Centro de Baloncesto y Entretenimiento de Inglewood (IBEC) que incluye una arena calculada para promover el disfrute y la recreación del público al proporcionar acceso a los residentes de la Ciudad en forma de deportes para espectadores, específicamente baloncesto, con hasta 18,000 asientos fijos para albergar juegos de la Asociación Nacional de Baloncesto (NBA), y con hasta 500 asientos temporales adicionales para otros eventos, tales como espectáculos familiares, conciertos, eventos corporativos y comunitarios y otros eventos deportivos; una práctica de equipo y entrenamiento atlético de hasta 85,000 pies cuadrados; hasta 71,000 pies cuadrados de espacio de oficina en LA Clippers; una clínica de medicina deportiva de hasta 25,000 pies cuadrados; hasta 63,000 pies cuadrados de usos auxiliares y relacionados con la arena, incluyendo tiendas y restaurantes; una plaza al aire libre junto a la arena; facilidades de estacionamiento; reubicación de un pozo de agua subterránea de la ciudad de Inglewood; un hotel de servicio limitado; y varios usos de circulación, infraestructura y otros usos auxiliares (el Proyecto):

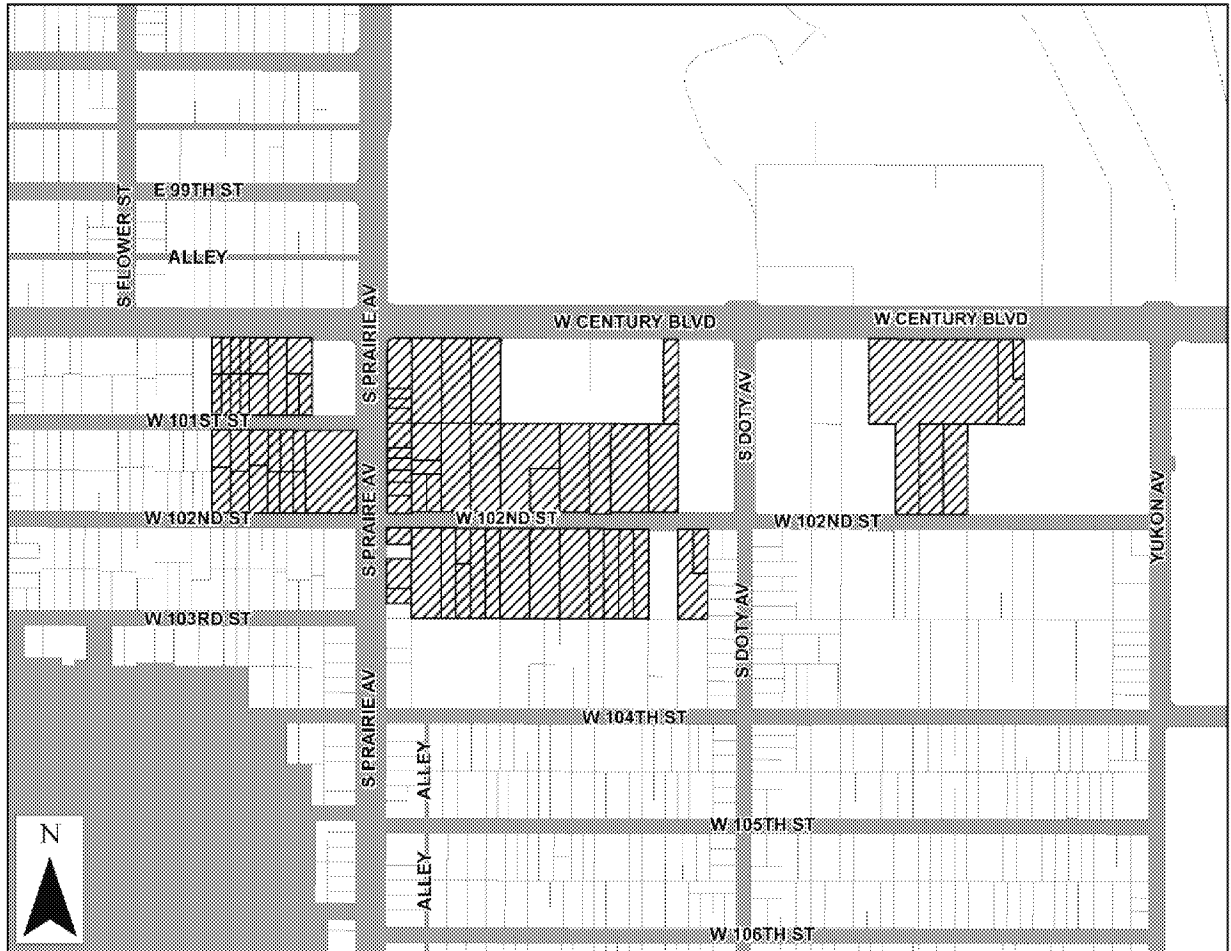
1. **Certificación del Proyecto Informe de Impacto Ambiental No. EA-EIR-2020-045, número del Centro de Información del Estado: SCH2018021056**, y la adopción de un Programa de Informes de Monitoreo de Mitigación, y los Resultados de la Ley de Calidad Ambiental de California (CEQA) y la Declaración de Consideraciones Generales.
2. **Plan General Enmienda No. 2020-003** para modificar el Elemento de Uso de la Tierra, el Elemento de Circulación y el Elemento de Seguridad del Plan General

de Inglewood con cambios en el mapa y el texto para reflejar el plan para el Proyecto Propuesto, que incluye:

- a. Redesignación de ciertas propiedades en el Elemento de Uso del la tierra de Comercial a Industrial;
  - b. Adición de referencias específicas a instalaciones deportivas y de entretenimiento y usos relacionados y accesorios en propiedades en el texto de designación de uso de tierra industrial;
  - c. Actualización de mapas y texto del Elemento de circulación para reflejar el desocupó de porciones de West 101st Street y West 102nd Street y para mostrar la ubicación del Proyecto propuesto; y
  - d. Actualización del mapa del elemento de seguridad para reflejar la reubicación del pozo de agua municipal y la infraestructura relacionada.
3. **Plan Específico Enmienda No. 2020-001** para enmendar el Plan Específico de Inglewood International Business Park para excluir propiedades dentro del Sitio del Proyecto del Área del Plan Específico.
  4. **Código de Zonificación Enmienda No. 2020-002** al Capítulo 12 del Código Municipal de Inglewood para establecer regulaciones para la Zona de Superposición de Deportes y Entretenimiento, incluidas las enmiendas de texto para crear una zona de superposición que establezca estándares de desarrollo que incluyan estándares de altura, contratiempos, frente de calle y tamaño de lote, usos permitidos, señalización, estacionamiento y carga, arte público, proceso de revisión de diseño bajo las Pautas de Desarrollo de la SEC del Proyecto Propuesto (discutido en el # 6, a continuación), abordando los procedimientos del mapa de parcelas y otros controles de uso del suelo.
  5. **Cambio de zona No. 2020-001** para aplicar la Zona de Superposición de Deportes y Entretenimiento (SE) en todo el Sitio del Proyecto, y Rezonificar ciertas parcelas en el Sitio del Proyecto para cumplir con la Designación del Uso de la Tierra del Plan General existente.
  6. **Pautas de diseño complejo de deportes y entretenimiento y plan de infraestructura (Pautas de desarrollo de la SEC)**, que incluyen:
    - a. Implementación y Administración,
    - b. Pautas de diseño, y
    - c. Plan de Infraestructura.

Las pautas de desarrollo de la SEC abordarán ciertos elementos de diseño, incluida la orientación del edificio, la masificación, el diseño y los materiales, los tratamientos de la plaza, el diseño de paisajismo e iluminación, el diseño de estacionamiento y carga, la circulación de peatones, la señalización y los gráficos, las paredes, las cercas y las pantallas, las características de sostenibilidad y elementos similares
  7. **Acuerdo de desarrollo entre Murphy's Bowl LLC y la ciudad** para el desarrollo de un complejo de deportes y entretenimiento, que aborde los beneficios de la comunidad y los derechos para el proyecto.

Está recibiendo este aviso porque es propietario de una propiedad en o dentro de 500 pies del Sitio del Proyecto, solicitó un aviso o es una Agencia Local que debe recibir un aviso bajo el Código de Gobierno 65091. También se publicará una copia de este aviso en un periódico de circulación general y se publicará en el Ayuntamiento. A continuación se muestra un mapa del sitio del proyecto.





El sitio del proyecto incluye propiedades con los siguientes números de identificación de asesor:

ADDRESS	AIN
3915 W 102nd St	4032001048
3843 W 102nd St	4032002915
3901 W 102nd St	4032001902
3851 W 102nd St	4032002916
3821 W 102nd St	4032002917
3822 W Century Blvd	4032002913
3921 W 102nd St	4032001911
3930 W Century Blvd	4032001913
3831 W 102nd St	4032002914
3665 W 102nd St	4032003912
3700 W Century Blvd	4032003914
No Address	4032004914
3922 W Century Blvd	4032001912
3703 W 102nd St	4032003915
NO ADDRESS	4032004913
3832 W 102nd St	4032007903
3850 W 102nd St	4032007905
3836 W 102nd St	4032007901
No Address	4032008034
3812 W 102nd St	4032007904
3818 W 102nd St	4032007900
3844 W 102nd St	4032007902
3838 W 102nd St	4032007035
3926 W 102nd St	4032008901
3936 W 102nd St	4032008908
3910 W 102nd St	4032008900
3900 W 102nd St	4032008902
3930 W 102nd St	4032008904
3920 W 102nd St	4032008905
3941 W 102nd St	4032001909
3939 W 102nd St	4032001903
4040 W Century Blvd	4034004905
4043 W 101st Street	4034004906
4037 W 101st Street	4034004901
4042 W Century Blvd	4034004908
4033 W 101st Street	4034004911
4045 W 101st Street	4034004900
4046 W Century Blvd	4034004907

ADDRESS	AIN
10108 S Prairie Ave	4032001908
No Address	4032001900
10116 S Prairie Ave	4032001904
10112 S Prairie Ave	4032001907
10104 S Prairie Ave	4032001910
No Address	4032001006
No Address	4032001901
10022 S Prairie Ave	4032001005
10020 S Prairie Ave	4032001906
10004 S Prairie Ave	4032001039
10200 S Prairie Ave	4032008001
3940 W 102nd St	4032008907
4018 W 101st Street	4034005905
4015 W 101st Street	4034004904
3947 W 102nd St	4032001905
3940 W Century Blvd	4032001049
4020 W Century Blvd	4034004912
No Address	4032001033
10117 S Prairie Ave	4034005900
4039 W 101st Street	4034004903
4026 W Century Blvd	4034004913
4036 W Century Blvd	4034004910
4044 W 101st Street	4034005910
4019 W 101st Street	4034004902
4032 W Century Blvd	4034004909
4031 W 102nd Street	4034005904
4025 W 102nd Street	4034005907
4022 W 101st Street	4034005912
4030 W 101st Street	4034005901
4037 W 102nd Street	4034005903
4036 W 101st Street	4034005909
4026 W 101st Street	4034005911
4023 W 102nd Street	4034005906
4043 W 102nd Street	4034005902
4019 W 102nd Street	4034005908
10220 S Prairie Ave	4032008903
10212 S Prairie Ave	4032008035

**SE ADMITE OTRA NOTIFICACIÓN CON RESPECTO A LA PARTICIPACIÓN PÚBLICA** que debido a la emergencia de salud COVID-19 existente, y de conformidad con la Orden Ejecutiva del Gobernador N-29-20 (<https://www.gov.ca.gov/wp-content/uploads/2020/03/3.17.20-N-29-20-EO.pdf>), suspendiendo ciertos requisitos de la Ley Brown, los miembros del público pueden acceder a esta reunión y hacer comentarios públicos de las siguientes maneras:

**Ver y escuchar la reunión:** *en vivo en línea, con audio y video limitado, en <https://www.facebook.com/cityofinglewood/>*

**Ver y escuchar la reunión:** *en el canal local de Spectrum Cable 35 con audio y video limitado. Por favor, consulte con su proveedor de cable para más detalles.*

**Comentarios públicos escritos:** *los miembros del público pueden enviar comentarios para su consideración por la Comisión de Planificación enviándolos a [ibecproject@cityofinglewood.org](mailto:ibecproject@cityofinglewood.org) o por correo postal a One West Manchester Blvd., Inglewood, CA 90301. Para garantizar la distribución a los miembros de la Comisión de Planificación antes de considerar la agenda, los comentarios deben recibirse antes de las 12:00 p.m. en el día de la reunión. Esos comentarios, así como cualquier comentario recibido después de las 12:00 p.m. y antes del cierre de la audiencia pública, se distribuirá a los miembros de la Comisión de Planificación y formará parte del registro público oficial de la reunión.*

**Escuchar la reunión y los comentarios del público oral:** *los miembros del público pueden participar en la reunión telefónicamente para escuchar y hacer comentarios. El número de teléfono y el código de acceso de la reunión se proporcionarán a más tardar 72 horas antes de la reunión en la agenda de la reunión publicada en el siguiente enlace: <https://www.cityofinglewood.org/AgendaCenter/Planning-Commission-4>*

Se preparó un Informe Final de Impacto Ambiental bajo la Ley de Calidad Ambiental de California, cuya copia está disponible para revisión pública en línea en el siguiente enlace:

<https://www.cityofinglewood.org/1036/Murphys-Bowl-Proposed-NBA-Arena>

Y en la siguiente ubicación física:

Ayuntamiento de Inglewood  
Mostrador de información  
One West Manchester Boulevard, primer piso  
Inglewood, CA 90301

Se le pedirá a la Comisión de Planificación que haga una recomendación con respecto a los artículos de la audiencia pública. Al hacer recomendaciones para los artículos de la audiencia pública, también deben tomar una determinación ambiental para los artículos de la audiencia pública.

De conformidad con la Sección 65009 del Código de Gobierno, si impugna los documentos ambientales propuestos, las acciones de zonificación, la enmienda del plan general, la enmienda del plan específico, las pautas de desarrollo de la SEC o el acuerdo de desarrollo en el tribunal, puede limitarse a plantear solo aquellos asuntos que usted u otra persona plantearon en la audiencia pública descrita en este aviso, o en la correspondencia escrita entregada a la Comisión de Planificación en, o antes de, la audiencia pública.

Si necesita adaptaciones especiales, debido a una discapacidad, comuníquese con la División de Planificación al (310) 412-5230 o [elane@cityofinglewood.org](mailto:elane@cityofinglewood.org), One Manchester Boulevard, Cuarto piso, Inglewood City Hall, Inglewood, CA 90301. Todas las solicitudes de adaptaciones especiales deben recibirse 48 horas antes del día de la audiencia.

COMISIÓN DE PLANIFICACIÓN DE INGLEWOOD  
Larry Springs, presidente

*En el caso de que esta reunión de la Comisión de Planificación Especial no se celebre o concluya antes de que se consideren los elementos de la audiencia pública, la audiencia pública continuará automáticamente hasta la próxima reunión de la Comisión de Planificación programada regularmente o según lo determine la Comisión de Planificación.*

FECHA DE PUBLICACIÓN: 4 DE JUNIO DE 2020